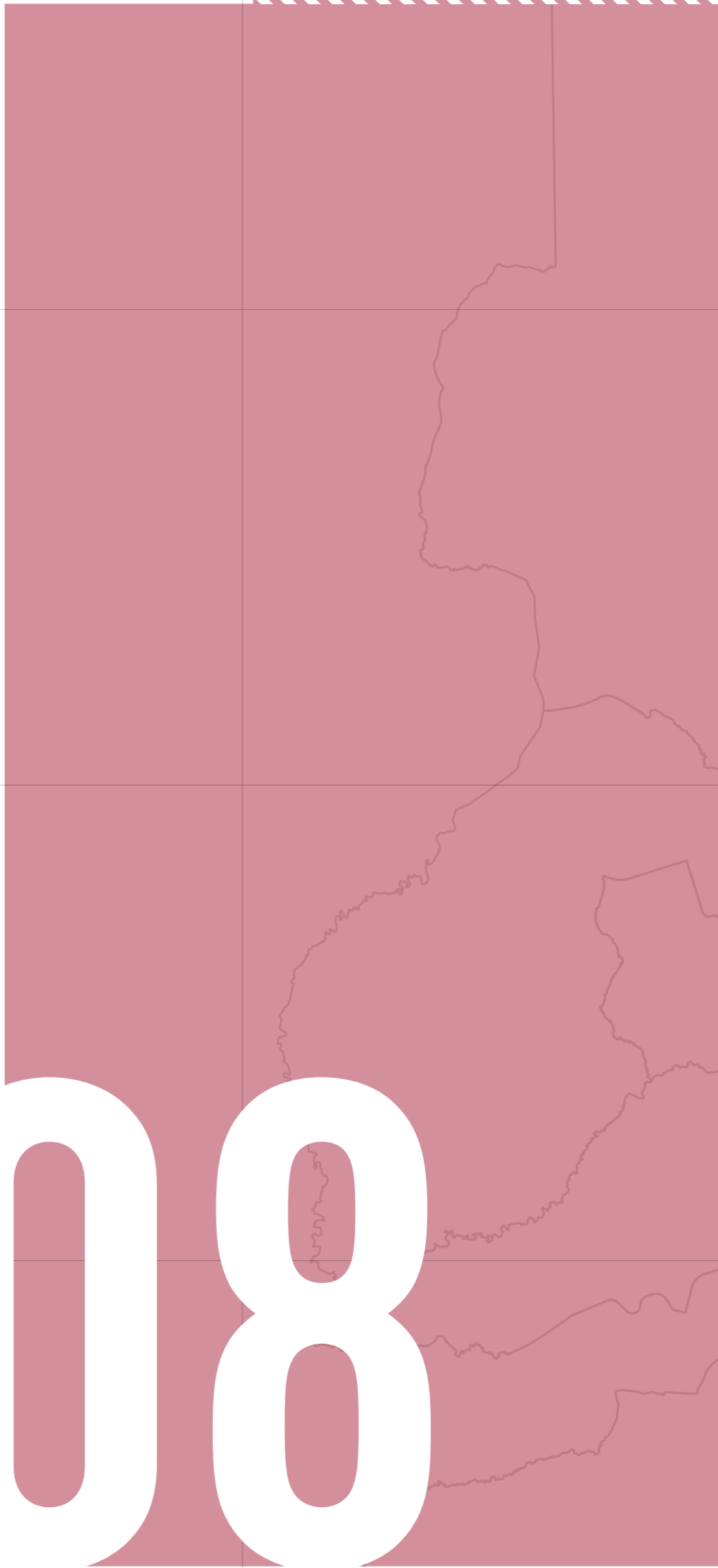
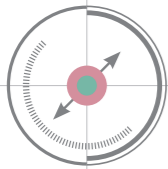


**ATLAS DO DISTRITO FEDERAL**

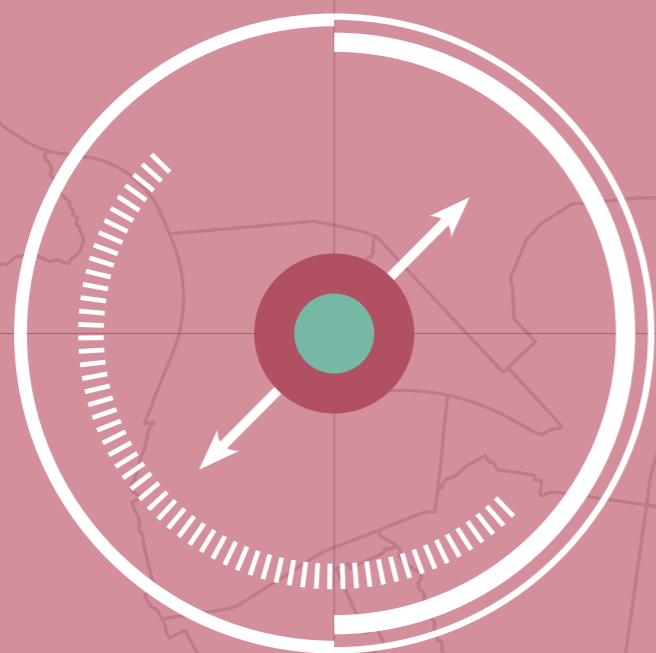
FEDERAL DISTRICT ATLAS  
ATLAS DEL DISTRITO FEDERAL

**2020**

**08**



# BRASÍLIA, DESTINO INTERNACIONAL

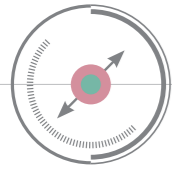


BRASILIA, INTERNATIONAL DESTINATION  
BRASILIA, DESTINO INTERNACIONAL

# 81 REPRESENTAÇÕES INTERNACIONAIS

## INTERNATIONAL REPRESENTATIONS

### REPRESENTACIONES INTERNACIONALES



**EN** • In being the federal capital, Brasilia is home to a great number of international organization representations, embassies and consulates, most located in the Plano Piloto RA. Today, 131 countries and 28 international organizations are represented in the Federal District.

**ES** • Como capital federal, Brasilia alberga un gran número de representaciones de organizaciones internacionales, embajadas y consulados, la mayoría de los cuales se encuentran en la RA Plano Piloto. Actualmente, 131 países y 28 organizaciones internacionales tienen representaciones en el Distrito Federal.

Por ser a capital federal, Brasília abriga um grande número de representações de organizações internacionais, embaixadas e consulados, a maioria localizada na RA Plano Piloto. Atualmente, 131 países e 28 organismos internacionais possuem representações no Distrito Federal.

Lucio Bernardo Jr - Agência Brasília



**PT** • Embaixada da Bélgica  
**EN** • Embassy of Belgium  
**ES** • Embajada de Bélgica

Paulo H. Carvalho - Agência Brasília



**PT** • Embaixada da Itália  
**EN** • Embassy of Italy  
**ES** • Embajada de Italia

Renato Araujo - Agência Brasília



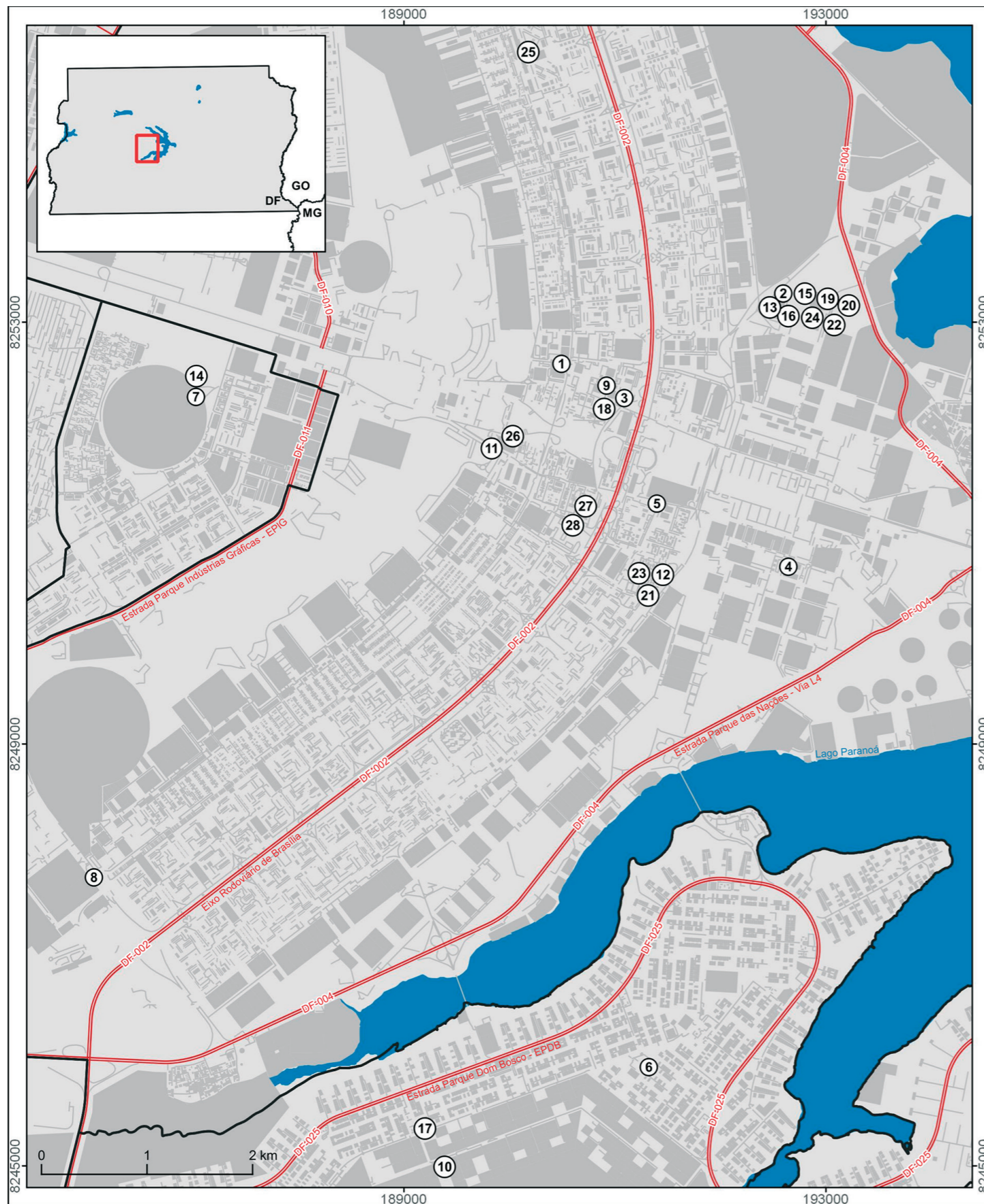
**PT** • Embaixada de Portugal  
**EN** • Embassy of Portugal  
**ES** • Embajada de Portugal

**PT** • Saiba mais  
**EN** • Know more  
**ES** • Conozca más

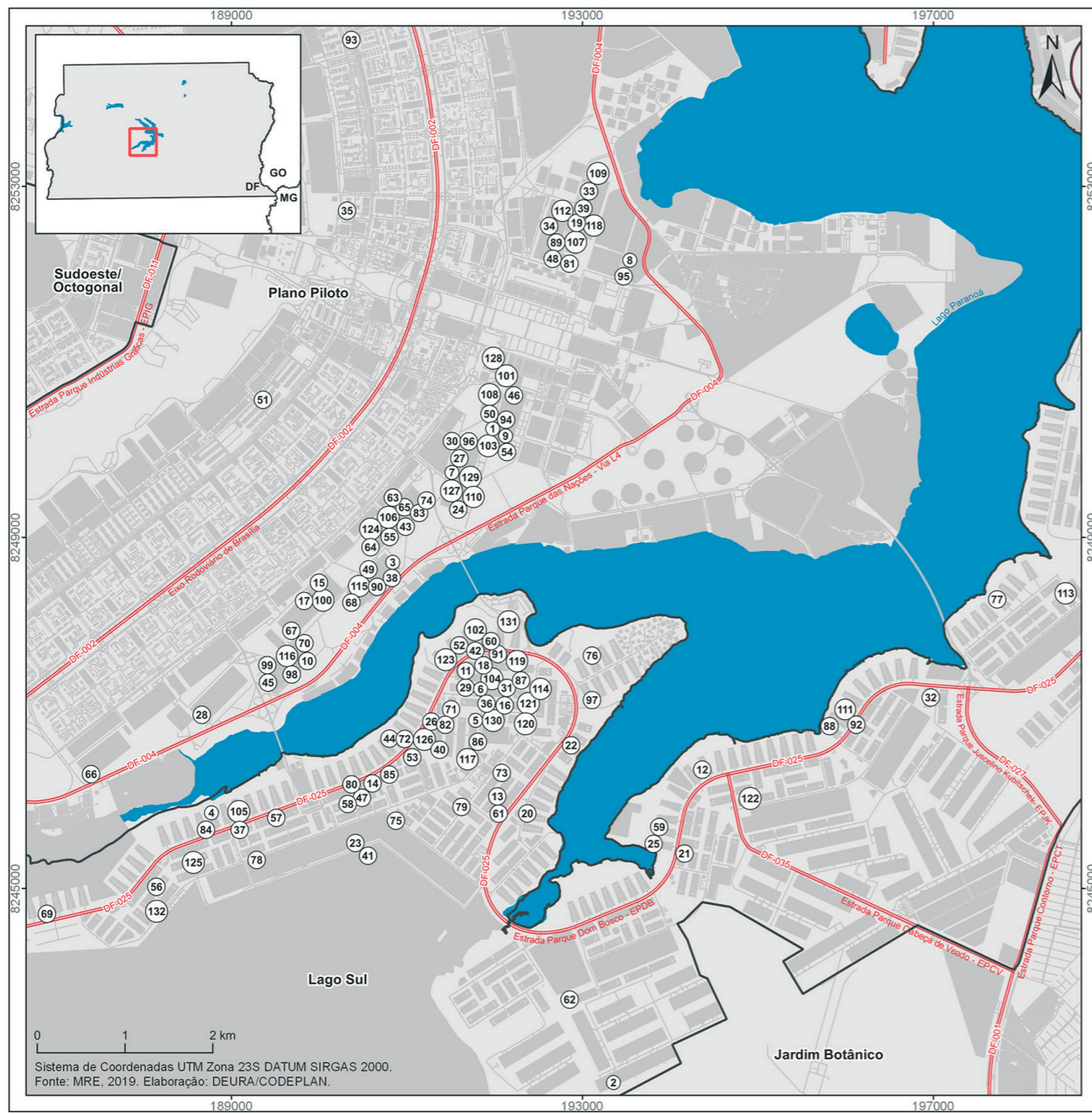


#### FIG 72

**PT** • Organizações internacionais no Distrito Federal  
**EN** • International organizations in the Federal District  
**ES** • Organizaciones internacionales en el Distrito Federal



- Rodovias / Roads / Carreteras  
■ Corpos D'Água / Water Bodies / Cuerpos de Agua  
 Área Edificada / Built-up Area / Área Construída  
 Regiões Administrativas / Administrative Regions / Regiones Administrativas
- ### Organizações Internacionais no Distrito Federal
- Federal District International Organizations / Organizaciones internacionales en el Distrito Federal
- ① **ACNUR - Alto Comissariado das Nações Unidas para Refugiados**  
 UNHCR - United Nations High Commissioner for Refugees/ ACNUR - La Agencia de la ONU para los Refugiados
  - ② **BID - Banco Interamericano de Desenvolvimento**  
 IDB - Inter-American Development Bank/ BID - Banco Interamericano de Desarrollo
  - ③ **BIRD - Banco Internacional para Reconstrução e o Desenvolvimento**  
 IBRD - International Bank for Reconstruction and Development/ BIRF - Banco Internacional de Reconstrucción y Fomento
  - ④ **CAF - Corporação Andina de Fomento**  
 CAF - Development Bank of Latin America/ CAF - Corporacion Andina de Fomento
  - ⑤ **CEPAL - Comissão Econômica das Nações Unidas para a América Latina e o Caribe**  
 ECLAC - United Nations Economic Commission for Latin America and the Caribbean/ CEPAL - Comisión Económica para América Latina y el Caribe
  - ⑥ **CICV - Comitê Internacional da Cruz Vermelha**  
 ICRC - International Committee of the Red Cross/ CICR - Comité Internacional de la Cruz Roja
  - ⑦ **FAO - Organização das Nações Unidas para a Agricultura e Alimentação**  
 FAO - Food and Agriculture Organization of the United Nations/ FAO - Organización de las Naciones Unidas para la Alimentación y la Agricultura
  - ⑧ **FLACSO - Faculdade Latino-Americana de Ciências Sociais**  
 FLACSO - Latin American Social Sciences Institute/ FLACSO - Facultad Latinoamericana de Ciencias Sociales
  - ⑨ **FMI - Fundo Monetário Internacional**  
 IMF - International Monetary Fund/ FMI - Fondo Monetario Internacional
  - ⑩ **IICA - Instituto Interamericano de Cooperação para a Agricultura**  
 IICA - Inter-American Institute for Cooperation on Agriculture/ IICA - Instituto Interamericano de Cooperación para la Agricultura
  - ⑪ **OEI - Organização dos Estados Ibero-Americanos**  
 OEI - Organization of Ibero-American States/ OEI - Organización de Estados Iberoamericanos
  - ⑫ **OIM - Organização Internacional para as Migrações**  
 IOM - International Organization for Migration/ OIM - Organización Internacional para las Migraciones
  - ⑬ **OIT - Organização Internacional do Trabalho**  
 ILO - International Labour Organization/ OIT - Organización Internacional del Trabajo
  - ⑭ **OMM - Organização Mundial de Meteorologia**  
 WMO - World Meteorological Organization/ OMM - Organización Meteorológica Mundial
  - ⑮ **ONU Mulheres - Entidade para a Igualdade de Gênero e o Empoderamento das Mulheres**  
 UN Women - United Nations Entity for Gender Equality and the Empowerment of Women/ ONU Mujeres - La Entidad de la ONU para la Igualdad de Género y el Empoderamiento de la Mujer
  - ⑯ **OPAS/OMS - Organização Pan-Americana da Saúde e Organização Mundial da Saúde**  
 PAHO - Pan American Health Organization and WHO - World Health Organization/ OPS - Organización Panamericana de la Salud y OMS - Organización Mundial de la Salud
  - ⑰ **OTCA - Organização do Tratado de Cooperação Amazônica**  
 ACTO - Amazon Cooperation Treaty Organization/ OTCA - Organización del Tratado de Cooperación Amazónica
  - ⑱ **PMA - Centro de Excelência Contra Fome do Programa Mundial de Alimentos**  
 WFP - World Food Programme/ PMA - Programa Mundial de Alimentos
  - ⑲ **PNUD - Programa das Nações Unidas para o Desenvolvimento**  
 UNDP - United Nations Development Programme/ PNUD - Programa de las Naciones Unidas para el Desarrollo
  - ⑳ **PNUMA - Programa das Nações Unidas para o Meio Ambiente**  
 UNEP - United Nations Environment Programme/ PNUMA - Programa de las Naciones Unidas para el Medio Ambiente
  - ㉑ **UIT - União Internacional de Telecomunicações**  
 ITU - International Telecommunication Union/ UIT - Unión Internacional de Telecomunicaciones
  - ㉒ **UNAIDS - Programa Conjunto das Nações Unidas sobre HIV/AIDS**  
 UNAIDS - Joint United Nations Programme on HIV/AIDS/ ONUSIDA - Programa Conjunto de Naciones Unidas sobre el VIH/SIDA
  - ㉓ **UNESCO - Organização das Nações Unidas para a Educação, a Ciência e a Cultura**  
 UNESCO - The United Nations Educational, Scientific and Cultural Organization/ UNESCO - Organización de las Naciones Unidas para la Educación, la Ciencia y la Cultura
  - ㉔ **UNFPA - Fundo de População das Nações Unidas**  
 UNFPA - United Nations Population Fund/ UNFPA - Fondo Población de las Naciones Unidas
  - ㉕ **UNICEF - Fundo das Nações Unidas para a Infância**  
 UNICEF - United Nations Children's Fund/ UNICEF - Fondo de las Naciones Unidas para la Infancia
  - ㉖ **UNIDO - Organização das Nações Unidas para o Desenvolvimento Industrial**  
 UNIDO - United Nations Industrial Development Organization/ ONUDI - Organización de las Naciones Unidas para el Desarrollo Industrial
  - ㉗ **UNODC - Escritório das Nações Unidas sobre Drogas e Crime**  
 UNODC - United Nations Office on Drugs and Crime/ UNODC - Oficina de Naciones Unidas contra la Droga y el Delito
  - ㉘ **UNOPS - Escritório das Nações Unidas de Serviços para Projetos**  
 UNOPS - United Nations Office for Project Services/ UNOPS - Oficina de las Naciones Unidas de Servicios para Proyectos
- Sistema de Coordenadas UTM Zona 23 Sul, Datum Sirgas 2000. Fonte: MRE, 2019. Elaboração: DEURA/CODEPLAN.



- Rodovias**  
Roads/Carreteras
- Corpos D'Água**  
Water Bodies/Cuerpos de Agua
- Área Edificada**  
Built Area/Área Construída
- Regiões Administrativas**  
Administrative Regions/  
Regiones Administrativas
- Embaixadas e Consulados no DF**  
Embassies and Consulates in DF/  
Embajadas y Consulados en DF
- |   |  |  |   |
|---|--|--|---|
| 1 África do Sul<br>South Africa/Sudáfrica     | 30 Colômbia<br>Colombia/Colômbia   | 64 Indonésia<br>Indonesia/Indonesia                | 98 Peru<br>Peru/Perú  |
| 2 Albânia<br>Albania/Albania                  | 31 Congo<br>Congo/Congo  | 65 Iraque<br>Iraq/Iraq                             | 99 Polónia<br>Poland/Polonia  |
| 3 Alemanha<br>Germany/Alemania                | 32 Coreia do Norte<br>North Korea/Coreia del Norte                           | 66 Israel<br>Israel/Israel                         | 100 Portugal<br>Portugal/Portugal                                       |
| 4 Angola<br>Angola/Angola                     | 33 Coreia do Sul<br>South Korea/Coreia del Sur                               | 67 Itália<br>Italy/Italia                          | 101 Quênia<br>Kenya/Kenia   |
| 5 Arábia Saudita<br>Saudi Arabia/Arabia Saudi | 34 Costa do Marfim<br>Ivory Coast/Costa de Marfil                            | 68 Jamaica<br>Jamaica/Jamaica                      | 102 Reino Unido<br>United Kingdom/Reino Unido                           |
| 6 Argélia<br>Algeria/Argelia                  | 35 Costa Rica<br>Costa Rica/Costa Rica                                       | 69 Japão<br>Japan/Japón                            | 103 República do Congo<br>Republic of the Congo/<br>République du Congo |
| 7 Argentina<br>Argentina/Argentina            | 36 Croácia<br>Croatia/Croacia  | 70 Jordânia<br>Jordan/Jordania                     | 104 República Dominicana<br>Dominican Republic/<br>República Dominicana |
| 8 Armênia<br>Armenia/Armenia                  | 37 Cuba<br>Cuba/Cuba   | 71 Kuwait<br>Kuwait/Kuwait                         | 105 República Tcheca<br>Czech Republic/<br>República Checa              |
| 9 Austrália<br>Australia/Australia            | 38 Dinamarca<br>Denmark/Dinamarca  | 72 Letônia<br>Latvia/Letônia                       | 106 Romênia<br>Romania/Rumania  |
| 10 Áustria<br>Austria/Austria                 | 39 Egito<br>Egypt/Egipto   | 73 Líbano<br>Lebanon/Líbano                        | 107 Rússia<br>Russia/Russia   |
| 11 Azerbaijão<br>Azerbaijan/Azerbaiján        | 40 El Salvador<br>El Salvador/El Salvador                                    | 74 Líbia<br>Libya/Líbia                            | 108 Senegal<br>Senegal/Senegal  |
| 12 Bangladesh<br>Bangladesh/Bangladesh        | 41 Emirados Árabes Unidos<br>United Arab Emirates/<br>Emiratos Árabes Unidos | 75 Luxemburgo<br>Luxembourg/Luxemburgo             | 109 Sérvia<br>Serbia/Sérvia   |
| 13 Barbados<br>Barbados/Barbados              | 42 Equador<br>Ecuador/Equador  | 76 Macedônia<br>Macedonia/Macedonia                | 110 Singapura<br>Singapore/Singapur                                     |
| 14 Belarus<br>Belarus/Bielorusia              | 43 Eslováquia<br>Slovakia/Eslováquia   | 77 Malásia<br>Malaysia/Malásia                     | 111 Síria<br>Syria/Síria  |
| 15 Bélgica<br>Belgium/Bélgica                 | 44 Eslovênia<br>Slovenia/Eslovênia   | 78 Malawi<br>Malawi/Malawi                         | 112 Sri Lanka<br>Sri Lanka/Sri Lanka                                    |
| 16 Benim<br>Benin/Benin                       | 45 Espanha<br>Spain/Espanha  | 79 Mali<br>Mali/Mali                               | 113 Sudão<br>Sudan/Sudán  |
| 17 Bolívia<br>Bolivia/Bolívia                 | 46 Estados Unidos<br>United States/Estados Unidos                            | 80 Marrocos<br>Morocco/Marruecos                   | 114 Suécia<br>Sweden/Suécia   |
| 18 Botsuana<br>Botswana/Botsuana              | 47 Etiópia<br>Ethiopia/Etiópia   | 81 Maurtânia<br>Mauritania/Mauritania              | 115 Suíça<br>Switzerland/Suíça  |
| 19 Bulgária<br>Bulgaria/Bulgária              | 48 Filipinas<br>Philippines/Filipinas  | 82 México<br>Mexico/México                         | 116 Suriname<br>Suriname/Surinam  |
| 20 Burkina Faso<br>Burkina Faso/Burkina Faso  | 49 Finlândia<br>Finland/Finlândia  | 83 Moçambique<br>Mozambique/Mozambique             | 117 Tailândia<br>Thailand/Tailândia                                     |
| 21 Burundi<br>Burundi/Burundi                 | 50 França<br>France/França   | 84 Myanmar<br>Myanmar/Myanmar                      | 118 Tanzânia<br>Tanzania/Tanzania                                       |
| 22 Cabo Verde<br>Cape Verde/Cabo Verde        | 51 Gabão<br>Gabon/Gabón  | 85 Namíbia<br>Namibia/Nicarágua                    | 119 Timor-Leste<br>East Timor/Timor Oriental                            |
| 23 Camarões<br>Cameroon/Camerún               | 52 Gana<br>Ghana/Gana  | 86 Nepal<br>Nepal/Nepal                            | 120 Togo<br>Togo/Togo   |
| 24 Canadá<br>Canada/Canadá                    | 53 Geórgia<br>Georgia/Geórgia  | 87 Nicarágua<br>Nicaragua/Nicarágua                | 121 Trindade e Tobago<br>Trinidad and Tobago/<br>Trinidad y Tobago      |
| 25 Catar<br>Qatar/Catar                       | 54 Grécia<br>Greece/Grécia   | 88 Nigéria<br>Nigeria/Nigéria                      | 122 Tunísia<br>Tunisia/Túnez  |
| 26 Cazaquistão<br>Kazakhstan/Kazajistán       | 55 Guatemala<br>Guatemala/Guatemala  | 89 Noruega<br>Norway/Noruega                       | 123 Turquia<br>Turkey/Turquia   |
| 27 Chile<br>Chile/Chile                       | 56 Guiana<br>Guyana/Guyana   | 90 Nova Zelândia<br>New Zealand/Nueva Zelanda      | 124 Ucrânia<br>Ukraine/Ucrânia  |
| 28 China<br>China/China                       | 57 Guiné<br>Guinea/Guinéa  | 91 Omã<br>Oman/Omã                                 | 125 União Europeia<br>European Union/<br>Unión Europea                  |
| 29 Chipre<br>Cyprus/Chipre                    | 58 Guiné Bissau<br>Guinea-Bissau/Guinéa-Bissáu                               | 92 Ordem de Malta<br>Order of Malta/Orden de Malta | 126 Uruguai<br>Uruguay/Uruguay  |
|   | 59 Guiné Equatorial<br>Equatorial Guinea/<br>Guinea Ecuatorial               | 93 Países Baixos<br>Netherlands/Paises Bajos       | 127 Vaticano<br>Vatican City/State/<br>Ciudad del Vaticano              |
|   | 60 Haiti<br>Haiti/Haiti  | 94 Palestina<br>Palestine/Palestina                | 128 Venezuela<br>Venezuela/Venezuela                                    |
|   | 61 Honduras<br>Honduras/Honduras   | 95 Panamá<br>Panama/Panamá                         | 129 Vietnã<br>Vietnam/Vietnam   |
|   | 62 Hungria<br>Hungary/Hungria  | 96 Paquistão<br>Pakistan/Pakistán                  | 130 Zâmbia<br>Zambia/Zambia   |
|   | 63 Índia<br>India/India  | 97 Paraguai<br>Paraguay/Paraguay                   | 131 Zimbábue<br>Zimbabwe/Zimbabue                                       |



**FIG 73**

PT • Embaixadas e consulados estrangeiros no Distrito Federal  
 EN • Foreign embassies and consulates in the Federal District  
 ES • Embajadas y consulados extranjeros en el Distrito Federal

# 82


## BRASÍLIA COMO DESTINO TURÍSTICO INTERNACIONAL

BRASILIA AS AN INTERNATIONAL TOURISM DESTINATION  
BRASILIA COMO DESTINO TURÍSTICO INTERNACIONAL

Brasília, nascida sob a égide da arquitetura moderna, é considerada capital com um alto potencial para atrair turistas internacionais e ser eixo (hub) de voos internacionais. Em 2019, novos voos diretos para a capital entraram em operação, estreitando os laços turísticos com México, Chile, Peru e Paraguai, além dos já estabelecidos com Portugal, EUA, Argentina e Panamá. Ademais, o Programa Stopover, estabelecido com uma companhia aérea de Portugal, tem a expectativa de crescimento de turistas europeus, com acréscimo anual de cerca de 20 mil visitantes.

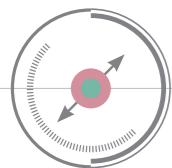
**EN** • Brasília, born under the auspices of modern architecture, is considered a capital with the high potential to attract international tourists and to be the hub of international flights. In 2019, besides those already established with Portugal, the United States, Argentina and Panama, new direct flights to the capital have begun with Mexico, Chile, Peru and Paraguay, deepening tourism relations. Besides these new flights, the Stopover Program with a Portuguese airline holds the prospect of increasing the number of European tourists to about 20 thousand visitors annually.

**ES** • Nacida en los albores de la arquitectura moderna, Brasilia es considerada una capital con un gran potencial para atraer turistas internacionales y ser un centro (hub) de vuelos internacionales. En 2019, además de los ya establecidos con Portugal, Estados Unidos, Argentina y Panamá, se iniciaron nuevos vuelos directos a la capital, reforzando los lazos turísticos con México, Chile, Perú y Paraguay. Además de estos nuevos vuelos, el Programa Stopover con una aerolínea portuguesa espera un aumento en el número de turistas europeos, con un incremento anual de alrededor de 20 mil visitantes.



# 83 O AEROPORTO INTERNACIONAL DE BRASÍLIA

## THE BRASÍLIA INTERNATIONAL AIRPORT EL AEROPUERTO INTERNACIONAL DE BRASÍLIA



**EN** • Inaugurated on May 3, 1957 with the first commercial Pan American flight to New York, the Brasília International Airport is today the third largest airport in the country in terms of international passengers. To guarantee the increase in tourist flow, the Brasília Presidente Juscelino Kubitschek International Airport has become a key piece in leveraging Brasília as a tourist destination.


The airport has gone through several modifications: in 1994, it went through structural reforms; in 2012, six months before the Confederations Cup, a new expansion was begun, which allowed a historical record to be set on January 6, 2015 with 65 thousand passengers in one day; in March 2015, the air terminal was established to have the greatest capacity runway in the country – 60 flights per hour. It is the only airport in South America to simultaneously operate independent parallel runways. In 2017, it received a total of 17 million passengers, with almost 500 thousand being international passengers, but with a planned capacity of nearly 42 million passengers per year.

**ES** • Inaugurado el 3 de mayo de 1957, con el primer vuelo comercial de Pan American a Nueva York, el Aeropuerto Internacional de Brasilia es hoy el tercer aeropuerto más grande del país en movimiento internacional de pasajeros. Para asegurar un aumento en el flujo de turistas, el Aeropuerto Internacional de Brasilia Presidente Juscelino Kubitschek se convirtió en una pieza clave para potenciar a Brasilia como destino turístico.

Ha sido objeto de varias modificaciones: en 1994 pasó por reformas estructurales; en diciembre de 2012, seis meses antes de la Copa de las Confederaciones, se inició una nueva expansión, que permitió el movimiento histórico récord el 6 de enero de 2015, con 65 mil pasajeros en un día; en marzo de 2015, se consolidó como el terminal aéreo con mayor capacidad de pista del país – 60 vuelos por hora. Es el único aeropuerto de Sudamérica que opera simultáneamente pistas paralelas independientes. En 2017, recibió un total de 17 millones de pasajeros, casi 500.000 de ellos internacionales, pero se prevé la capacidad de recibir 41 millones de pasajeros al año.

Inaugurado em 03 de maio de 1957, com o primeiro voo comercial da Pan American para Nova Iorque, o Aeroporto Internacional de Brasília Presidente Juscelino Kubitschek é hoje o terceiro maior aeroporto do País em movimentação internacional de passageiros. Tornou-se peça chave para garantir o aumento no fluxo de turistas e para alavancar Brasília como destino turístico.

O Aeroporto Internacional de Brasília tem passado por diversas modificações. Em 1994, sofreu reformas estruturantes. Em dezembro de 2012, seis meses antes da Copa das Confederações, nova ampliação foi iniciada, o que permitiu o recorde histórico de movimentação, no dia 6 de janeiro de 2015, com 65 mil passageiros em um dia. Em março de 2015, consolidou-se como terminal aéreo com maior capacidade de pista do País, com 60 voos por hora. É o único aeroporto da América do Sul a operar, simultaneamente, pistas paralelas independentes. Em 2017, recebeu um total de 17 milhões de passageiros, sendo quase 500 mil passageiros internacionais, mas a capacidade prevista é para receber 41 milhões de passageiros por ano.



Tominho Iavates - Agência Brasília

# 84

UNIVERSIDADE  
DE BRASÍLIA  
THE UNIVERSITY OF BRASÍLIA  
LA UNIVERSIDAD DE BRASÍLIA

A Universidade de Brasília (UnB), fundada em 1962, também é importante instrumento de internacionalização da capital federal. Com 51.162 alunos regulares, em 2018, a UnB foi considerada a oitava melhor instituição de ensino superior do Brasil e a quinta entre as federais, segundo o ranking divulgado pelo Times Higher Education (THE), em 2019. A instituição destaca-se pelo alto índice de qualificação do corpo docente, assim como pela extensa rede de pesquisa internacional, fortalecida por acordos bilaterais para desenvolvimento de pesquisas e intercâmbios. Em 2018, a UnB contava com mais de 600 estudantes internacionais, em sua maioria de colombianos, peruanos, argentinos, cubanos, franceses e alunos naturais dos Estados Unidos. Em relação às colaborações externas em pesquisas, entre os anos de 2012 a 2016, a UnB realizou 5.428 publicações em coautoria com 2.117 instituições internacionais da Europa (788), Ásia (454), América do Norte (456), América do Sul (254), Oriente Médio (80) e África (76).

Por entender a importância de preparar seus alunos e professores para se tornarem cidadãos globais, desenvolvendo novas habilidades para o enfrentamento de problemas complexos mundiais, a Universidade de Brasília publicou, em 2018, seu primeiro Plano de Internacionalização (2018/2022), com os intuitos de traçar novas estratégias para a mobilidade do corpo discente e docente e de consolidar a instituição em circuitos acadêmicos internacionais, numa rede de formação multi e interdisciplinar.



Secom-UnB

**EN** • The University of Brasilia – UnB, founded in 1962, is also a powerful internationalization instrument for the federal capital. With 51,162 regular students in 2018, UnB was considered the eighth best college education in Brazil and the fifth among the federal universities, according to the 2019 Times Higher Education (THE) ranking. The institution highlights itself by the high level of faculty qualification, as well as the extensive international research network strengthened by bilateral agreements for research and exchange development. In 2018, UnB had over 600 international students, most of which were Columbian, Peruvian, Argentine, Cuban, French and students born in the United States. In relation to outside research collaboration, UnB published 5,428 co-authored articles between 2012 and 2016 with international institutions from Europe (788), Asia (454), North America (456) and South America (254), beside the Middle East (80) and Africa (76).

By understanding the importance of preparing its students and professors to become international citizens, developing new abilities to face complex world problems, in 2018 the University of Brasilia published its first Internationalization Plan to plan new strategies for student and faculty mobility and to consolidate the institution in international academic circles, in a multi and interdisciplinary education network.

**ES** • La Universidad de Brasilia – UnB, fundada en 1962, es también un fuerte instrumento de internacionalización de la capital federal. Con 51.162 estudiantes regulares en 2018, la UnB fue considerada la octava mejor institución de educación superior de Brasil y la quinta entre las federales, según el ranking publicado el 2019 por el Times Higher Education (THE). La institución se destaca por la alta cualificación de su profesorado, así como por la amplia red internacional de investigación reforzada por acuerdos bilaterales para el desarrollo de la investigación y los intercambios. En 2018, la UnB tenía más de 600 estudiantes internacionales, en su mayoría colombianos, peruanos, argentinos, cubanos, franceses y estudiantes de Estados Unidos. En cuanto a las colaboraciones externas de investigación, la UnB produjo 5.428 publicaciones en colaboración entre 2012 y 2016 con 2.117 instituciones internacionales en Europa (788), Asia (454), América del Norte (456) y América del Sur (254), además de Oriente Medio (80) y África (76).

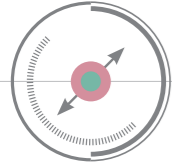
Entendiendo la importancia de preparar a sus estudiantes y profesores para que se conviertan en ciudadanos del mundo, desarrollando nuevas habilidades para enfrentar los complejos problemas mundiales, la Universidad de Brasilia publicó en 2018 su primer Plan de Internacionalización (2018/2022) con el fin de diseñar nuevas estrategias para la movilidad de estudiantes y profesores y consolidar la institución en circuitos académicos internacionales, en una red de formación multidisciplinaria e interdisciplinaria.



# BRASÍLIA, CIDADE CRIATIVA DO DESIGN

## BRASILIA, CREATIVE CITY

### BRASILIA, CIUDAD CREATIVA DEL DISEÑO



**EN** • Besides the title of World Heritage Site, Brasília received, in 2017, the title of Creative City, making official its membership in the international network of the UNESCO 180 creative cities, those that invest in creativity as a strategic vector in sustainable urban development, strengthening local vocations, decentralizing and diversifying the economy and empowering innovation. With this title, Brasília becomes part of the 8 city Brazilian network: Belém, Florianópolis and Paraty in gastronomy; Brasília and Curitiba in design; Salvador in music, Santos in movies and João Pessoa in art and pop culture.


**ES** • Además del título de Patrimonio Cultural de la Humanidad, Brasília recibió, el 2017, el título de Ciudad Creativa del Diseño, oficializando su entrada a la red internacional de 180 ciudades creativas de la UNESCO, las cuales invierten en la creatividad como vector estratégico del desarrollo urbano sostenible, fortaleciendo las vocaciones locales, descentralizando y diversificando la economía y potenciando la innovación. Con este título, Brasília pasa a formar parte de la red que contiene 8 ciudades brasileñas: Belém, Florianópolis y Paraty en gastronomía; Brasília y Curitiba en diseño; Salvador en música; Santos en cine y João Pessoa en artesanía y cultura popular.



Lúcia Lopes - Sênur-DF



Paulo H. Cavellho - Agência Brasília



Bruno Pinheiro - Sênur-DF

Além do título de Patrimônio Cultural da Humanidade, Brasília conquistou, em 2017, o título de Cidade Criativa do Design, oficializando sua entrada na rede internacional das 180 cidades criativas da Unesco, aquelas que investem na criatividade como vetor estratégico de desenvolvimento urbano sustentável, fortalecendo as vocações locais, descentralizando e diversificando a economia e potencializando a inovação. Com esse título, Brasília passa a integrar a rede que contém oito cidades brasileiras: Belém, Florianópolis e Paraty, em gastronomia; Brasília e Curitiba, em design; Salvador, em música; Santos, no cinema e; João Pessoa, em artesanato e cultura popular.

# 86

## BRASÍLIA, CIDADE-SEDE DE GRANDES EVENTOS

BRASILIA, HOST CITY FOR LARGE EVENTS  
BRASILIA, CIUDAD ANFITRIONA DE GRANDES EVENTOS

A escolha do Brasil para sediar a Copa do Mundo, em 2014, foi um grande marco, reafirmando a vocação de Brasília como cidade-sede de grandes eventos esportivos, culturais e de negócios. Desde então, foram captados cerca de 60 grandes eventos internacionais, realizados entre 2014 e 2019.

Em relação ao turismo de negócios, Brasília ocupou o 3º lugar e teve, em 2016, incremento de 63% em eventos internacionais, de acordo com o ranking *International Congress and Convention Association* (ICCA), de 2015. Brasília oferece uma diversificada agenda de programação cultural e de inovação. Eventos internacionais, nacionais e locais, realizados no Plano Piloto e também nas demais Regiões Administrativas, aquecem a cidade e dão o tom sobre a importância da diversidade cultural, do intercâmbio e da internacionalização.

EN • The choice of Brazil as the host country for the 2014 World Cup was a great milestone to reaffirm Brasilia's vocation as a host city for large sporting, cultural and business events. Since that time, about 60 large international events have been scheduled, to be held between 2014 and 2019.

In relation to the tourism business, Brasilia held 3rd place and had an increase of 63% in international events in 2016, according to the *International Congress and Convention Association* – ICCA in 2015. Brasilia offers a diverse cultural and innovation program agenda. International, national and local events, held in the Plano Piloto and the other Administrative Regions, stimulate the city and provide the tone of the importance given to cultural diversity, exchange and internationalization.

ES • La elección de Brasil como país anfitrión de la Copa Mundial de Fútbol de 2014 fue un hito importante para reafirmar la vocación de Brasilia como ciudad anfitriona de grandes eventos deportivos, culturales y empresariales. Desde entonces, se han realizado alrededor de 60 eventos internacionales importantes, celebrados entre 2014 y 2019.

En relación al turismo de negocios, Brasilia ocupó el tercer lugar y en 2016 tuvo un aumento del 63% en eventos internacionales, según el ranking de la *International Congress and Convention Association* – ICCA, del 2015. Brasilia brinda una agenda de programación cultural e innovación diversificada. Eventos internacionales, nacionales y locales, realizados en el ámbito del Plano Piloto y también en otras Regiones Administrativas, dan vida a la ciudad y marcan la pauta sobre la importancia que se da a la diversidad cultural, al intercambio y a la internacionalización.



# REFERÊNCIAS BIBLIOGRÁFICAS

## BIBLIOGRAPHIC REFERENCES REFERENCIAS BIBLIOGRÁFICAS

### CAPÍTULO 1 • CHAPTER 1 • CAPITULO 1

BRASIL. CONSTITUIÇÃO FEDERAL. **Artigo 32. Título III, Capítulo V, Seção I. Brasil, 1988.** Disponível em: [https://www.senado.leg.br/atividade/const/con1988/CON1988\\_05.10.1988/art\\_32\\_.asp](https://www.senado.leg.br/atividade/const/con1988/CON1988_05.10.1988/art_32_.asp). Acesso: jul. 2019.

CODEPLAN, Companhia de Planejamento do Distrito Federal. **Atlas do Distrito Federal. Brasília, 1984.**

IBGE, Instituto Brasileiro de Geografia e Estatística. **Malhas territoriais.** 2018. Disponível em: <https://www.ibge.gov.br/geociencias/organizacao-do-territorio/malhas-territoriais/15774-malhas.html>. Acesso: mai. 2019.

IBGE, Instituto Brasileiro de Geografia e Estatística. **Base cartográfica vetorial contínua do Brasil ao milionésimo – BCIM.** 2019. Disponível em: [ftp://geofp.ibge.gov.br/cartas\\_e\\_mapas/bases\\_cartograficas\\_continuas/bc250/verso2019/](ftp://geofp.ibge.gov.br/cartas_e_mapas/bases_cartograficas_continuas/bc250/verso2019/). Acesso: dez. 2019.

### CAPÍTULO 2 • CHAPTER 2 • CAPITULO 2

ADASA, Agência Reguladora de Águas, Energia e Saneamento do Distrito Federal. Sistema de informações sobre recursos hídricos do DF. 2019. Disponível em: <http://gis.adasa.df.gov.br/portal/home/>. Acesso: set. 2019.

ADASA, Agência Reguladora de Águas, Esgoto e Saneamento Básico do Distrito Federal. **Relatório de histórico de consumo de água tratada.** Disponível em: <https://app.powerbi.com/view?r=eyJrIjoiZDA2NWVjNjUtMWU4OC00YTljLTkzZjQzMjAyZjk1ZjM0ODdkli-widCl6ljczZGJmMTMyLWE0YTQtdkMy1hYzI2LWJiMjhmY2Y3NDdhNCJ9>. Acesso em: mar. 2019.

CAESB, Companhia de Saneamento Ambiental do Distrito Federal. Estações pluviométricas da CAESB. 2017. Disponível em: <https://atlas.caesb.df.gov.br/hidrometeorologia/>. Acesso: jul. 2019.

CAMPOS, J. E. G., FREITAS-SILVA, F.H. **Inventário hidrogeológico e dos recursos hídricos superficiais do Distrito Federal.** Brasília, SEMATEC-IEMA-MMA-SRH, 1998.

CAMPOS, J. E. G.; FREITAS-SILVA, F. H. Geologia do Distrito Federal. In: CAMPOS, J. E. G., FREITAS-SILVA, F.H. **Inventário Hidrogeológico e dos Recursos Hídricos Superficiais do Distrito Federal.** Brasília, SEMATEC-IEMA-MMA-SRH, 1998.

CAMPOS, J. E. G. **Hidrogeologia do Distrito Federal:** bases para a gestão dos recursos hídricos subterrâneos. Revista Brasileira de Geociências. Brasília, Volume 34, 41–48, mar. 2004.

CAMPOS, J. E. G.; GONÇALVES, T. D. **Diretrizes para o desenvolvimento de recarga artificial de aquíferos no distrito federal.** Relatório de consulta técnica. Brasília: 2015.

CAMPOS, J.E.G. 2011. **Meio Físico do Distrito Federal.** In: Zoneamento Ecológico-Econômico do Distrito Federal. Disponível em: <http://www.zee-df.com.br/produtos.html>. Acesso em: jun. 2018.

CARDOSO, M. R. D.; MARCUZZO, F. F. N.; BARROS, J. R. Classificação climática de Köppen-Geiger para o Estado de Goiás e o Distrito Federal. **Acta Geográfica**, v. 8, n. 16, p. 40–55, 2014.

CODEPLAN, Companhia de Planejamento do Distrito Federal. **Atlas do Distrito Federal. Brasília, 1984.**

CODEPLAN, Companhia de Planejamento do Distrito Federal. **Atlas do Distrito Federal.** Brasília, 2017. Disponível em: <http://www.codeplan.df.gov.br/atlas-do-distrito-federal/>. Acesso: mai. 2019.

CODEPLAN, Companhia de Planejamento do Distrito Federal. **InfoDF** – portal de informações estatísticas do Distrito Federal. 2019. Disponível em: <http://infodf.codeplan.df.gov.br/>. Acesso: nov. 2019.

EMBRAPA, Empresa Brasileira de Pesquisa Agropecuária. **Levantamento de reconhecimento dos solos do Distrito Federal.** Boletim Técnico 53. 455 p. Rio de Janeiro, 1978.

EMBRAPA, Empresa Brasileira de Pesquisa Agropecuária. **Cerrado.** 2019. Disponível em: <https://www.embrapa.br/contando-ciencia/bioma-cerrado>. Acesso: ago. 2019.

FELFILI, J. M.; SOUSA-SILVA, J. C.; SCARIOT, A. **Cerrado: Ecologia, Biodiversidade e Conservação.** 1 ed. Brasília: Ministério do Meio Ambiente, 2005.

IBGE, Instituto Brasileiro de Geografia e Estatística. **Malhas territoriais.** 2018. Disponível em: <https://www.ibge.gov.br/geociencias/organizacao-do-territorio/malhas-territoriais/15774-malhas.html>. Acesso: mai. 2019.

IBRAM, Instituto Brasília Ambiental. **Mapa ambiental do Distrito Federal** – Ano 2014. Brasília, 2014. Disponível em: <http://www.ibram.df.gov.br/mapa-ambiental/>. Acesso: jan. 2019.

IBRAM, Instituto Brasília Ambiental. **Mapa de uso e cobertura do solo do Distrito Federal.** 2014. Disponível em: <http://geoservico.ibram.df.gov.br/geoserver/web/>. Acesso: nov. 2018.

INMET, Instituto Nacional de Meteorologia. **BDMEP – Banco de dados meteorológicos para ensino e pesquisa.** 2019. Disponível em: <http://www.inmet.gov.br/porta/index.php?r=bdmep/bdmep>. Acesso: jun. 2019.

LIMA, J. E. F. W.; SILVA, E. M. Estimativa da produção hídrica superficial do Cerrado brasileiro. In: FELFILI, J. M.; SOUSA-SILVA, J. C.; SCARIOT, A.; (Org.) **Cerrado: ecologia, biodiversidade e conservação.** 1. Ed, p. 61–72. Brasília: Ministério do Meio Ambiente, 2005.

MARTINS, É. S. et al. **Evolução Geomorfológica do Distrito Federal.** 1 ed. Brasília: Embrapa Cerrados, 2004.

MARTINS, E. S.; BAPTISTA, G. M. Geomorfologia do Distrito Federal. In: CAMPOS, J. E. G., FREITAS-SILVA, F.H. **Inventário Hidrogeológico e dos Recursos Hídricos Superficiais do Distrito Federal.** Brasília, SEMATEC-IEMA-MMA-SRH, 1998.

MMA, Ministério do Meio Ambiente. **Biomass.** 2005. Disponível em: <http://mapas.mma.gov.br/i3geo/mma/>. Acesso: nov. 2019.

MYERS, N. et al. **Biodiversity hotspots for conservation priorities.** Nature, v. 403, p. 853–858. 2000.

NASA, National Aeronautics and Space Administration. **SRTMGL3 v003:** NASA Shuttle Radar Topography Mission Global 3 arc second. 2014. Distributed by NASA EOSDIS Land Processes DAAC. Disponível em: <https://lpdaac.usgs.gov/products/srtmgl3v003/>. Acesso: nov. 2018

NOVAES PINTO, M. Caracterização geomorfológica do Distrito Federal. In: NOVAES PINTO, M., org. **Cerrado: Caracterização, ocupação e perspectivas.** 2 ed. p.285–344. Brasília: Universidade de Brasília/SEMATEC, 1994.

REATTO, A. et al. **Mapa Pedológico Digital – SIG Atualizado do Distrito Federal Escala 1:100.000 e uma Síntese do Texto Explicativo.** 1 ed. Brasília: Embrapa Cerrados, 2004.

REATTO, A.; MARTINS, É. S. Classes de solo em relação aos controles da paisagem do bioma Cerrado. In: FELFILI, J. M.; SOUSA-SILVA, J. C.; SCARIOT, A. (Org.). **Cerrado: Ecologia, Biodiversidade e Conservação.** 1 ed., p. 47–60. Brasília: Ministério do Meio Ambiente, 2005.

RIBEIRO, J. F.; WALTER, B. M. T. As principais fitofisionomias do bioma Cerrado. In: SANDO, S. M.; ALMEIDA, S. P.; RIBEIRO, J. F. **Cerrado: ecologia e flora.** 1 ed., p. 285–344. Brasília: Embrapa Cerrados, 2008.

SEDUH, Secretaria de Estado de Desenvolvimento Urbano e Habitação do Distrito Federal. **Geoportal.** 2019. Disponível em: <https://www.geoportal.seduh.df.gov.br/mapa/>. Acesso: mai. 2019.

SEMA, Secretaria de Estado do Meio Ambiente do Distrito Federal. **Mapa hidrográfico do DF.** 2018. Disponível em: <http://www.sema.df.gov.br/mapa-hidrografico-do-df/>. Acesso: mai. 2019.

SEMA, Secretaria de Estado do Meio Ambiente do Distrito Federal. **Representação geoespacial do ZEE-DF.** 2019. Disponível em: <https://arcgis.sema.df.gov.br/portal/apps/sites/#/zeedf/items?tags=Download%20ZEE>. Acesso: out. 2019.

SEMARH, Secretaria de Estado de Meio Ambiente e Recursos Hídricos do Distrito Federal. **Atlas Ambiental Distrito Federal.** Brasília, 2006. Disponível em: <http://biblioteca.cl.df.gov.br/dspace/bitstream/123456789/1770/1/Atlas%20Ambiental%20-%20DF%20%28PDF%29>. Acesso: set. 2019.

SEMARH, Secretaria de Estado Meio Ambiente e Recursos Hídricos do Distrito Federal. **Caderno técnico:** prevenção e combate aos incêndios florestais em Unidades de Conservação. Brasília: Athalaia Gráfica e Editora, 2004.

UNESCO, Organização das Nações Unidas para a Educação, a Ciência e a Cultura. **Vegetação no Distrito Federal:** tempo e espaço; uma avaliação multitemporal da perda de cobertura vegetal no DF e da diversidade florística da Reserva da Biosfera do Cerrado. 2 ed. Brasília: UNESCO, 2002. Disponível em: <https://unesdoc.unesco.org/ark:/48223/pf0000131644>. Acesso: jun. 2019.

### CAPÍTULO 3 • CHAPTER 3 • CAPITULO 3

CODEPLAN, Companhia de Planejamento do Distrito Federal. A Dinâmica Migratória na Área Metropolitana de Brasília. In: **Demografia Em Foco.** Brasília, 2013. Disponível em: [http://www.codeplan.df.gov.br/wp-content/uploads/2018/02/Demografia\\_em\\_Foco\\_6-A\\_Din%C3%A2mica\\_Migrat%C3%B3ria\\_na\\_%C3%81rea\\_Metropolitana\\_de\\_Bras%C3%ADlia-eAMB\\_entre\\_1991\\_e\\_2010.pdf](http://www.codeplan.df.gov.br/wp-content/uploads/2018/02/Demografia_em_Foco_6-A_Din%C3%A2mica_Migrat%C3%B3ria_na_%C3%81rea_Metropolitana_de_Bras%C3%ADlia-eAMB_entre_1991_e_2010.pdf)

CODEPLAN, Companhia de Planejamento do Distrito Federal. **Delimitação do Espaço Metropolitano de Brasília** (Área Metropolitana de Brasília). Nota técnica nº 1/2014. Brasília, 2014. Disponível em: <http://www.codeplan.df.gov.br/wp-content/uploads/2018/03/NT-N%C2%BA-01-2014-Delimita%C3%A7%C3%A3o-do-Espa%C3%A7o-Metropolitando-de-Bras%C3%ADlia-%C3%81rea-Metropolitanda-de-Bras%C3%ADlia.pdf>. Acesso: ago. 2019.

CODEPLAN, Companhia de Planejamento do Distrito Federal. **Cobertura da terra do Distrito Federal entre os anos 1984 e 2015.** 2018. Disponível em: <http://catalogo.codeplan.df.gov.br/layers/?limit=100&offset=0>. Acesso: mai. 2019

DISTRITO FEDERAL (Estado). Lei Complementar nº 803 de 25 de abril de 2009. Aprova a revisão do Plano Diretor de Ordenamento Territorial do Distrito Federal – PDOT e dá outras providências. **Diário Oficial do Distrito Federal**, Distrito Federal, 27 abr. 2009. Nº 80, Suplemento A, Seção 1, p. 1, 2009.

DISTRITO FEDERAL (Estado). Lei Complementar nº 854 de 15 de outubro de 2012. Atualiza a Lei Complementar nº 803, de 25 de abril de 2009, que aprova a revisão do Plano Diretor de Ordenamento Territorial do Distrito Federal – PDOT e dá outras providências. Distrito Federal, 15 out. 2012. Disponível em: [http://www.sinj.df.gov.br/sinj/Norma/72806/Lei\\_Complementar\\_854\\_15\\_10\\_2012.html](http://www.sinj.df.gov.br/sinj/Norma/72806/Lei_Complementar_854_15_10_2012.html)

DISTRITO FEDERAL (Estado). Lei nº 6.269, de 29 de janeiro de 2019. Institui o Zoneamento Ecológico-Econômico do Distrito Federal – ZEE-DF em cumprimento ao art. 279 e ao art. 26 do Ato das Disposições Transitórias da Lei Orgânica do Distrito Federal e dá outras providências. **Diário Oficial do Distrito Federal**, Distrito Federal, 30 jan. 2019. Nº 21, Suplemento B, Seção 1, p.1.

DONALD J. BELCHER AND ASSOCIATES. **O Relatório Técnico Sobre a Nova Capital da República**. 2 ed. Rio de Janeiro: Departamento Administrativo do Serviço Público Federal, Departamento de Imprensa Nacional, 1957.

IBGE, Instituto Brasileiro de Geografia e Estatística. **Censo demográfico: 1960**. Rio de Janeiro, 1960. Disponível em: <https://biblioteca.ibge.gov.br/biblioteca-catalogo.html?id=768&view=detalhes>. Acesso: jan. 2018.

IBGE, Instituto Brasileiro de Geografia e Estatística. **Malhas territoriais**. 2018. Disponível em: <https://www.ibge.gov.br/geociencias/organizacao-do-territorio/malhas-territoriais/15774-malhas.html>. Acesso: mai. 2019.

IBRAM, Instituto Brasília Ambiental. **Mapa de uso e cobertura do solo do Distrito Federal. 2014**. Disponível em: <http://geoservico.ibram.df.gov.br/geoserver/web/>. Acesso em: nov. 2018.

LARA, H. **Brasília, uma cidade centenária**. Brasília: Companhia de Planejamento do Distrito Federal, 2016. Disponível em: [http://www.codeplan.df.gov.br/wp-content/uploads/2018/02/TD\\_13\\_Bras%C3%ADlia\\_uma\\_cidade\\_centen%C3%A1ria.pdf](http://www.codeplan.df.gov.br/wp-content/uploads/2018/02/TD_13_Bras%C3%ADlia_uma_cidade_centen%C3%A1ria.pdf).

PONTUAL, H. D. **Do quadrilátero Cruls ao patrimônio histórico e cultural da humanidade**. Senado Federal, 2010. Disponível em: <http://www.senado.gov.br/noticias/especiais/brasilia50anos/not02.asp>. Acesso: mai. 2019.

SEDUH, Secretaria de Estado de Desenvolvimento Urbano e Habitação do Distrito Federal. **Evolução Urbana**. 2019. Disponível em: <https://www.geoportal.seduh.df.gov.br/mapa/#>. Acesso: dez. 2019.

SEDUH, Secretaria de Estado de Desenvolvimento Urbano e Habitação do Distrito Federal. **Geoportal**. 2019. Disponível em: <https://www.geoportal.seduh.df.gov.br/mapa/>. Acesso: mai. 2019.

SEDUMA, Secretaria de Estado de Desenvolvimento Urbano e Meio Ambiente do Distrito Federal. **Plano Diretor de Ordenamento Territorial do Distrito Federal**: Documento Técnico. Brasília, 2009. Disponível em: [http://www.seduh.df.gov.br/wp-content/uploads/2017/09/documento\\_tecnico\\_-pdot.pdf](http://www.seduh.df.gov.br/wp-content/uploads/2017/09/documento_tecnico_-pdot.pdf). Acesso em: 27 jun. 2019.

CODEPLAN, Companhia de Planejamento do Distrito Federal. **InfoDF** – portal de informações estatísticas do Distrito Federal. 2019. Disponível em: <http://infodf.codeplan.df.gov.br/>. Acesso: nov. 2019.

SEMA, Secretaria de Estado do Meio Ambiente do Distrito Federal. **Mapa hidrográfico do DF**. 2018. Disponível em: <http://www.sema.df.gov.br/mapa-hidrografico-do-df/>. Acesso: mai. 2019.

SEMA, Secretaria de Estado do Meio Ambiente do Distrito Federal. **Representação geoespacial do ZEE-DF**. 2019. Disponível em: <https://arcgis.sema.df.gov.br/portal/apps/sites/#/zeedf/items?tags=Download%20ZEE>. Acesso: out. 2019.

SEMA, Secretaria de Estado do Meio Ambiente do Distrito Federal. **Zoneamento Ecológico-Econômico do Distrito Federal**: Caderno técnico do zoneamento final do ZEE-DF. Brasília, 2017. Disponível em: <http://www.zee.df.gov.br/zoneamento-final/>. Acesso: jun. 2018.

## CAPÍTULO 4 • CHAPTER 4 • CAPITULO 4

BRASIL. **Decreto nº 7.469, de 4 de maio de 2011**. Regulamenta a Lei Complementar nº 94, de 19 de fevereiro de 1998, que autoriza o Poder Executivo a criar a Região Integrada de Desenvolvimento do Distrito Federal e Entorno – Ride e instituir o Programa Especial de Desenvolvimento do Entorno do Distrito Federal. 2011. Disponível em: [planalto.gov.br/ccivil\\_03/\\_Ato2011-2014/2011/Decreto/D7469.htm](http://planalto.gov.br/ccivil_03/_Ato2011-2014/2011/Decreto/D7469.htm)

BRASIL. Lei nº 4.545, de 10 de dezembro de 1964. Dispõe sobre a reestruturação administrativa do Distrito Federal, e dá outras providências. 1964. Disponível em: [http://www.planalto.gov.br/ccivil\\_03/leis/L4545.htm](http://www.planalto.gov.br/ccivil_03/leis/L4545.htm)

CODEPLAN, Companhia de Planejamento do Distrito Federal. **Delimitação do Espaço Metropolitano de Brasília** (Área Metropolitana de Brasília). Nota Técnica nº 1/2014. Brasília, 2014. Disponível em: <http://www.codeplan.df.gov.br/wp-content/uploads/2018/03/NT-N%C2%BA-01-2014-Delimita%C3%A7%C3%A3o-do-Espa%C3%A7o-Metropolitando-de-Bras%C3%ADlia-%C3%81rea-Metropolitanda-de-Bras%C3%ADlia.pdf>

DISTRITO FEDERAL (Estado). **Lei Complementar nº 94 de 19 de fevereiro de 1998**. Autoriza o Poder Executivo a criar a Região Integrada de Desenvolvimento do Distrito Federal e Entorno – Ride e instituir o Programa Especial de Desenvolvimento do Entorno do Distrito Federal, e dá outras providências. **Diário Oficial da União**, Distrito Federal, 20 fev. 1998. Seção 1, p.1, 1998.

DISTRITO FEDERAL (Estado). **Lei Complementar nº 163 de 14 de junho de 2018**. Dá nova redação ao § 1º do art. 1º da Lei Complementar nº 94, de 19 de fevereiro de 1998, que autoriza o Poder Executivo a criar a Região Integrada de Desenvolvimento do Distrito Federal e Entorno – Ride e instituir o Programa Especial de Desenvolvimento do Entorno do Distrito Federal, e dá outras providências. Diário Oficial da União, Distrito Federal, 15 jun. 2018. Seção 1, p.1, 2018.

DISTRITO FEDERAL (Estado). **Lei nº 5.161, de 26 de agosto de 2013**. Estabelece critérios para a criação de regiões administrativas no Distrito Federal e dá outras providências. 26 ago. 2013. Disponível em: [http://www.sinj.df.gov.br/sinj/Norma/74929/Lei\\_5161\\_26\\_08\\_2013.html](http://www.sinj.df.gov.br/sinj/Norma/74929/Lei_5161_26_08_2013.html)

CODEPLAN, Companhia de Planejamento do Distrito Federal. **InfoDF** – portal de informações estatísticas do Distrito Federal. 2019. Disponível em: <http://infodf.codeplan.df.gov.br/>. Acesso: nov. 2019.

SEMA, Secretaria de Estado do Meio Ambiente do Distrito Federal. **Mapa hidrográfico do DF**. 2018. Disponível em: <http://www.sema.df.gov.br/mapa-hidrografico-do-df/>. Acesso: mai. 2019.

SEMA, Secretaria de Estado do Meio Ambiente do Distrito Federal. **Representação geoespacial do ZEE-DF**. 2019. Disponível em: <https://arcgis.sema.df.gov.br/portal/apps/sites/#/zeedf/items?tags=Download%20ZEE>. Acesso: out. 2019.

SEDUH, Secretaria de Estado de Desenvolvimento Urbano e Habitação do Distrito Federal. **Geoportal**. 2019. Disponível em: <https://www.geoportal.seduh.df.gov.br/mapa/>. Acesso: mai. 2019.

SEDUH, Secretaria de Estado de Desenvolvimento Urbano e Habitação do Distrito Federal. **Limite das regiões administrativas**. 2019. Disponível em: <https://www.geoportal.seduh.df.gov.br/mapa/>. Acesso: mai. 2019.

IBGE, Instituto Brasileiro de Geografia e Estatística. **Malhas territoriais**. 2018. Disponível em: <https://www.ibge.gov.br/geociencias/organizacao-do-territorio/malhas-territoriais/15774-malhas.html>. Acesso: mai. 2019.

## CAPÍTULO 5 • CHAPTER 5 • CAPITULO 5

CODEPLAN, Companhia de Planejamento do Distrito Federal. **Divisão administrativa** – PDAD 2013. 2013. Disponível em: [http://catalogo.codeplan.df.gov.br/layers/geonode%3Abras\\_pdad\\_2013](http://catalogo.codeplan.df.gov.br/layers/geonode%3Abras_pdad_2013). Acesso: jun. 2019.

CODEPLAN, Companhia de Planejamento do Distrito Federal. **InfoDF** – portal de informações estatísticas do Distrito Federal. 2019. Disponível em: <http://infodf.codeplan.df.gov.br/>. Acesso: nov. 2019.

CODEPLAN, Companhia de Planejamento do Distrito Federal. **Pesquisa Distrital por Amostra de Domicílios** – PDAD 2018. Brasília, 2018. Disponível em: <http://www.codeplan.df.gov.br/pdad-2018/>. Acesso: fev. 2019.

CODEPLAN, Companhia de Planejamento do Distrito Federal. **Produto interno bruto do Distrito Federal – 2016**. Brasília, 2018. Disponível em: [http://www.codeplan.df.gov.br/wp-content/uploads/2018/02/PIB-DF\\_2016.pdf](http://www.codeplan.df.gov.br/wp-content/uploads/2018/02/PIB-DF_2016.pdf). Acesso: jun. 2019.

CODEPLAN, Companhia de Planejamento do Distrito Federal. **Produto interno bruto do Distrito Federal – 2017**. Brasília, 2019. Disponível em: [http://www.codeplan.df.gov.br/wp-content/uploads/2019/11/PIB-DF\\_2017.pdf](http://www.codeplan.df.gov.br/wp-content/uploads/2019/11/PIB-DF_2017.pdf). Acesso: jan. 2020.

GDF, Governo do Distrito Federal. **Economia**: economia de Brasília. 2019. Disponível em: <http://www.df.gov.br/economia/>. Acesso: set. 2019.

IBGE, Instituto Brasileiro de Geografia e Estatística. **Projeções da população do Brasil e Unidades da Federação**. 2019. Disponível em: <https://www.ibge.gov.br/estatisticas/sociais/populacao/9109-projecao-da-populacao.html?=&t=o-que-e>. Acesso: nov. 2019.

IBGE, Instituto Brasileiro de Geografia e Estatística. **Brasília**: Panorama. 2019 <https://cidades.ibge.gov.br/brasil/df/brasilia/panorama>

IBGE, Instituto Brasileiro de Geografia e Estatística. **Cadastro central de empresas** – CEMPRE. 2017. Disponível em: <https://sidra.ibge.gov.br/pesquisa/empre/quadros/brasil/2017>. Acesso: nov. 2019.

IBGE, Instituto Brasileiro de Geografia e Estatística. **Censo demográfico: 1960**. Rio de Janeiro, 1960. Disponível em: <https://biblioteca.ibge.gov.br/biblioteca-catalogo.html?id=768&view=detalhes>. Acesso: jan. 2018

IBGE, Instituto Brasileiro de Geografia e Estatística. **Censo demográfico 2010**: características da população e dos domicílios. 2010. Disponível em: <https://ww2.ibge.gov.br/home/estatistica/>. Acesso: jan. 2018.

IBGE, Instituto Brasileiro de Geografia e Estatística. **Censo Demográfico 2000**: características gerais da população. 2000. Disponível em: <https://biblioteca.ibge.gov.br/index.php/biblioteca-catalogo?view=detalhes&id=783>. Acesso: jun. 2019.

IBGE, Instituto Brasileiro de Geografia e Estatística. **Estimativas de população residentes no Brasil e Unidades da Federação**. 2019. Disponível em: <https://www.ibge.gov.br/estatisticas/sociais/populacao/9103-estimativas-de-populacao.html?edicao=25272&t=resultados>. Acesso: nov. 2019.

IBGE, Instituto Brasileiro de Geografia e Estatística. **Malhas territoriais**. 2018. Disponível em: <https://www.ibge.gov.br/geociencias/organizacao-do-territorio/malhas-territoriais/15774-malhas.html>. Acesso: mai. 2019.

IBGE, Instituto Brasileiro de Geografia e Estatística. **População e distribuição da população pelas grandes regiões e Unidades da Federação nos censos demográficos**. 2019. Disponível em: <https://sidra.ibge.gov.br/Tabela/1286#resultado>. Acesso: nov. 2019.

IBGE, Instituto Brasileiro de Geografia e Estatística. **Sistema de Contas Regionais – CRC**. 2018. Disponível em: <https://www.ibge.gov.br/estatisticas/economicas/contas-nacionais/9054-contas-regionais-do-brasil.html?edicao=23025&t=o-que-e>. Acesso: nov. 2019.

INEP, Instituto Nacional de Estudos e Pesquisas Educacionais Anísio Teixeira. **Índice de Desenvolvimento da Educação Básica**. 2017. Disponível em: <http://ideb.inep.gov.br/>

INEP, Instituto Nacional de Estudos e Pesquisas Educacionais Anísio Teixeira. **Censo Escolar 2018**. 2018. Disponível em: <http://portal.inep.gov.br/censo-escolar>. Acesso: set. 2019.

PNUD, Programa de Desenvolvimento das Nações Unidas. **Atlas do desenvolvimento humano no Brasil – ranking**. 2010. Disponível em: <http://www.atlasbrasil.org.br/2013/pt/ranking/>

SEDUH, Secretaria de Estado de Desenvolvimento Urbano e Habitação do Distrito Federal. **Geoportal**. 2019. Disponível em: <https://www.geoportal.seduh.df.gov.br/mapa/>. Acesso: mai. 2019.

SEDUH, Secretaria de Estado de Desenvolvimento Urbano e Habitação do Distrito Federal. **Limite das regiões administrativas**. 2019. Disponível em: <https://www.geoportal.seduh.df.gov.br/mapa/>. Acesso: mai. 2019.

SEE, Secretaria de Estado de Educação do Distrito Federal. **Censo escolar 2018**. 2019. Disponível em: <http://www.se.df.gov.br/censo-escolar-2018-2/>. Acesso: jun. 2019.

SEGETH, Secretaria de Estado de Gestão do Território e Habitação do Distrito Federal; SEE, Secretaria de Educação do Distrito Federal. **Equipamentos públicos: escolas**. 2015. Disponível em: <https://www.geoportal.seduh.df.gov.br/mapa/#>. Acesso: jun. 2019.

SEGETH, Secretaria de Estado de Gestão do Território e Habitação do Distrito Federal; SESP, Secretaria de Estado de Segurança Pública do Distrito Federal. **Equipamentos públicos: segurança**. 2015. Disponível em: <https://www.geoportal.seduh.df.gov.br/mapa/#>. Acesso: jun. 2019.

SEGETH, Secretaria de Estado de Gestão do Território e Habitação. **Equipamentos públicos: mobiliário de lazer e esportes**. 2015. Disponível em: <https://www.geoportal.seduh.df.gov.br/mapa/#>. Acesso: jun. 2019.

SEMA, Secretaria de Estado do Meio Ambiente do Distrito Federal. **Mapa hidrográfico do DF**. 2018. Disponível em: <http://www.sema.df.gov.br/mapa-hidrografico-do-df/>. Acesso: mai. 2019.

SEMA, Secretaria de Estado do Meio Ambiente do Distrito Federal. **Representação geoespacial do ZEE-DF**. 2019. Disponível em: <https://arcgis.sema.df.gov.br/portal/apps/sites/#/zeedf/items?tags=Download%20ZEE>. Acesso: out. 2019.

SES, Secretaria de Estado de Saúde do Distrito Federal. **Atendimento no Sistema de Saúde Pública do SUS**. Disponível em: <http://www.df.gov.br/atendimento-no-sistema-de-saude-publica-do-sus/>. Acesso em: mai. 2019.

SES, Secretaria de Estado de Saúde do Distrito Federal. **Distribuição das unidades de saúde públicas**. Disponível em: <https://salasit.saude.df.gov.br/mapa-unidades-de-saude/>. Acesso em: nov. 2019.

SES, Secretaria de Estado de Saúde do Distrito Federal. **Sala de situação**. 2019. Disponível em: <https://salasit.saude.df.gov.br/>. Acesso em: mai. 2019.

SESP, Secretaria de Estado de Segurança Pública do Distrito Federal. Corpo de Bombeiros Militar do Distrito Federal. **Programas sociais do Corpo de Bombeiros Militar do DF**. 2019. Disponível em: <https://www.cbm.df.gov.br/institucional/2012-11-13-16-52-34>

SESP, Secretaria de Estado de Segurança Pública do Distrito Federal. PCDF, Polícia Civil do Distrito Federal. **Relatório de Gestão 2018**. 2019. Disponível em: [https://www.pcdf.df.gov.br/images/conteudo/contratos/idSisdoc\\_16780249v1-07\\_-\\_RelatorioGestao.pdf](https://www.pcdf.df.gov.br/images/conteudo/contratos/idSisdoc_16780249v1-07_-_RelatorioGestao.pdf). Acesso: ago. 2019.

SESP, Secretaria de Estado de Segurança Pública do Distrito Federal. PMDF, Polícia Militar do Distrito Federal. **Programas sociais**. 2019. Disponível em: <http://servicos.pm.df.gov.br/index.php/programas-sociais>. Acesso: ago. 2019.

SESP, Secretaria de Estado de Segurança Pública do Distrito Federal. **A Secretaria**. 2019. Disponível em: <http://www.ssp.df.gov.br/a-secretaria/>

SESP, Secretaria de Estado de Segurança Pública do Distrito Federal. In: CODEPLAN, Companhia de Planejamento do Distrito Federal. **Anuário Estatístico do Distrito Federal**. 2017. Disponível em: <http://www.codeplan.df.gov.br/anuario-estatistico-do-distrito-federal/>. Acesso: set. 2019.

## CAPÍTULO 6 • CHAPTER 6 • CAPITULO 6

ADASA, Agência Reguladora de Águas, Esgoto e Saneamento Básico do Distrito Federal. **Relatório de histórico de consumo de água tratada**. Disponível em: <https://app.powerbi.com/view?r=eyJrJoiZDA2NWVjNjUtMWU4OC00YTljLTkzZjQzMjAyZjk1ZjM0ODdkli-widCl6ljczGJmMTMyLWE0YTQtNDkwMy1hYzI2LWJiMjhmY2Y3NDdhNCJ9>. Acesso em: mar. 2019.

CAESB, Companhia de Saneamento Ambiental do Distrito Federal. **Relatório Anual da Qualidade da Água – 2018**. Disponível em: [https://www.caesb.df.gov.br/images/relatorios/relatorio\\_qualidade\\_agua2018.pdf](https://www.caesb.df.gov.br/images/relatorios/relatorio_qualidade_agua2018.pdf). Acesso em: set. 2019.

CAESB, Companhia de Saneamento Ambiental do Distrito Federal. **Relatório da Administração 2018**. Disponível em: [https://www.caesb.df.gov.br/images/arquivos\\_pdf/RelatoriodeAdministracao-2018.pdf](https://www.caesb.df.gov.br/images/arquivos_pdf/RelatoriodeAdministracao-2018.pdf). Acesso em: jun. 2019.

CAESB, Companhia de Saneamento Ambiental do Distrito Federal. **Estações de tratamento de água**. 2019. Disponível em: <http://atlascaesb.maps.arcgis.com/apps/MapJournal/index.html?appid=4d06131962ca482a9d51502c630e195f>. Acesso: nov. 2019.

CAESB, Companhia de Saneamento Ambiental do Distrito Federal. **Estações de tratamento de esgoto**. 2019. Disponível em: <http://atlascaesb.maps.arcgis.com/apps/MapJournal/index.html?appid=9baba05a8a1444180cdf3df83f67fb7>. Acesso: nov. 2019.

CAESB, Companhia de Saneamento Ambiental do Distrito Federal. **Relatório Anual de Atividades da CAESB 2018**. 2018. Disponível em: [https://www.caesb.df.gov.br/images/arquivos\\_pdf/RelatoriodeAtividades\\_2018.pdf](https://www.caesb.df.gov.br/images/arquivos_pdf/RelatoriodeAtividades_2018.pdf). Acesso em: set. 2019.

CAESB, Companhia de Saneamento Ambiental do Distrito Federal. **Relatório da Administração 2016**. 2016. Disponível em: [https://www.caesb.df.gov.br/images/arquivos\\_pdf/RelatoriodeAdministracao\\_2016.pdf](https://www.caesb.df.gov.br/images/arquivos_pdf/RelatoriodeAdministracao_2016.pdf). Acesso em: jun. 2019.

CEB, Companhia Energética de Brasília. Energia elétrica. In: CODEPLAN, Companhia de Planejamento do Distrito Federal. **Anuário Estatístico do Distrito Federal**. 2017. Disponível em: <http://www.codeplan.df.gov.br/anuario-estatistico-do-distrito-federal/>. Acesso: set. 2019.

CEB, Companhia Energética de Brasília. **Histórico da CEB**. Disponível em: <http://www.ceb.com.br/index.php/institucional-ceb-separator/historia>. Acesso: jul. 2019.

CEB, Companhia Energética de Brasília. **Relatório da Administração 2018**. Disponível em: <http://www.ceb.com.br/index.php/institucional-ceb-separator/companhia-energetica-de-brasilia-ceb>. Acesso: jul. 2019.

CODEPLAN, Companhia de Planejamento do Distrito Federal. **Divisão administrativa – PDAD 2013**. 2013. Disponível em: [http://catalogo.codeplan.df.gov.br/layers/geonode%3AAs\\_pdad\\_2013](http://catalogo.codeplan.df.gov.br/layers/geonode%3AAs_pdad_2013). Acesso: jun. 2019.

CODEPLAN, Companhia de Planejamento do Distrito Federal. **InfoDF – portal de informações estatísticas do Distrito Federal**. 2019. Disponível em: <http://infodf.codeplan.df.gov.br/>. Acesso: nov. 2019.

DER, Departamento de Estradas de Rodagem do Distrito Federal. Mapa rodoviário do Distrito Federal. 2018. Disponível em: <http://www.der.df.gov.br/mapa-rodoviario/>. Acesso: nov. 2019.

IBGE, Instituto Brasileiro de Geografia e Estatística. **Base cartográfica vetorial contínua do Brasil ao milionésimo – BCIM**. 2017. Disponível em: [ftp://geoftp.ibge.gov.br/cartas\\_e\\_mapas/bases\\_cartograficas\\_continuas/bc250/versao2017/](ftp://geoftp.ibge.gov.br/cartas_e_mapas/bases_cartograficas_continuas/bc250/versao2017/). Acesso: dez. 2019.

IBGE, Instituto Brasileiro de Geografia e Estatística. **Malhas territoriais**. 2018. Disponível em: <https://www.ibge.gov.br/geociencias/organizacao-do-territorio/malhas-territoriais/15774-malhas.html>. Acesso: mai. 2019.

ONS, Operador Nacional do Sistema Elétrico. **O Sistema Interligado Nacional**. 2019. Disponível em: <http://www.ons.org.br/paginas/sobre-o-sin/o-que-e-o-sin>. Acesso: nov. 2019.

SEDUH, Secretaria de Estado de Desenvolvimento Urbano e Habitação do Distrito Federal. **Geoportal**. 2019. Disponível em: <https://www.geoportal.seduh.df.gov.br/mapa/>. Acesso: mai. 2019.

SEDUH, Secretaria de Estado de Desenvolvimento Urbano e Habitação. **Limite das regiões administrativas**. 2019. Disponível em: <https://www.geoportal.seduh.df.gov.br/mapa/>. Acesso: mai. 2019.

SEDUH, Secretaria de Estado de Desenvolvimento Urbano e Habitação do Distrito Federal. **Transporte público: metrô**. 2019. Disponível em: <https://www.geoportal.seduh.df.gov.br/mapa/>. Acesso: out. 2019.

SEDUH, Secretaria de Estado de Desenvolvimento Urbano e Habitação do Distrito Federal. **Sistema cicloviário**. 2019. Disponível em: <https://www.geoportal.seduh.df.gov.br/mapa/>. Acesso: set. 2019.

SEMA, Secretaria de Estado do Meio Ambiente do Distrito Federal. **Mapa hidrográfico do DF**. 2018. Disponível em: <http://www.sema.df.gov.br/mapa-hidrografico-do-df/>. Acesso: mai. 2019.

SEMA, Secretaria de Estado do Meio Ambiente do Distrito Federal. **Representação geoespacial do ZEE-DF**. 2019. Disponível em: <https://arcgis.sema.df.gov.br/portal/apps/sites/#/zeedf/items?tags=Download%20ZEE>. Acesso: out. 2019.

SEMOT, Secretaria de Transporte e Mobilidade do Distrito Federal. **Relação de terminais e pontos de soltura**. 2019. Disponível em: <http://www.dftrans.df.gov.br/terminais/>. Acesso: nov. 2019.

SLU, Serviço de Limpeza Urbana do Distrito Federal. Limpeza pública e remoção de lixo. In: CODEPLAN, Companhia de Planejamento do Distrito Federal. **Anuário Estatístico do Distrito Federal**. 2018. Disponível em: <http://www.codeplan.df.gov.br/anuario-estatistico-do-distrito-federal/>. Acesso: set. 2019.

SLU, Serviço de Limpeza Urbana do Distrito Federal. **Unidades operacionais do SLU**. 2019. Disponível em: <http://www.slu.df.gov.br/mapas/>. Acesso nov. 2019.

## CAPÍTULO 7 • CHAPTER 7 • CAPITULO 7

ADORNO, M. **Brasília Patrimônio Vivo – Design**: Gravadas para a história. Correio Braziliense. 2018. Disponível em: <http://especiais.correiobraziliense.com.br/brasil-patrimonio-vivo-design>. Acesso: set. 2019.

CECAV, Centro Nacional de Pesquisa e Conservação de Cavernas. **Cadastro nacional de cavernas do Brasil**: cavernas do Distrito Federal. 2018. Disponível em: <http://www.cavernas.org.br/cnc/Regions.aspx#>. Acesso: set. 2019.

CURTIS, W. J. R. **Oscar Niemeyer: architects and critics pay tribute**. The Guardian. 2012. Disponível em: <https://www.theguardian.com/artanddesign/architecture-design-blog/2012/dec/07/oscar-niemeyer-tributes-architects-critics?INTCMP=SRCH>. Acesso: ago. 2019

DIANA, D. **Oscar Niemeyer**. Toda Matéria. 2018. Disponível em: <https://www.todamateria.com.br/oscar-niemeyer/>. Acesso: set. 2019.

ESCRITORIO DE ARTE. **Oscar Niemeyer**. 2019. Disponível em: <https://www.escriitoriodearte.com/artista/oscar-niemeyer>. Acesso: set. 2019.

FUNDAÇÃO ATHOS BULCÃO. **Athos Bulcão**. 2019. Disponível em: <https://www.fundathos.org.br/athos-bulcao>. Acesso: set. 2019.

SEMA, Secretaria de Estado do Meio Ambiente do Distrito Federal. **Mapa hidrográfico do DF**. 2018. Disponível em: <http://www.sema.df.gov.br/mapa-hidrografico-do-df/>. Acesso: mai. 2019.

SEMA, Secretaria de Estado do Meio Ambiente do Distrito Federal. **Representação geoespacial do ZEE-DF**. 2019. Disponível em: <https://arcgis.sema.df.gov.br/portal/apps/sites/#/zeedf/items?tags=Download%20ZEE>. Acesso: out. 2019.

SEDUH, Secretaria de Estado de Desenvolvimento Urbano e Habitação do Distrito Federal. **Geoportal**. 2019. Disponível em: <https://www.geoportal.seduh.df.gov.br/mapa/>. Acesso: mai. 2019.

GOBBI, N. **Centenário de Athos Bulcão mostra que sua obra está além dos mosaicos em azulejo**. Época. 2018. Disponível em: <https://epoca.globo.com/cultura/noticia/2018/07/centenario-de-athos-bulcao-mostra-que-sua-obra-esta-alem-dos-mosaicos-em-azulejo.html>. Acesso: set. 2019.

IBGE, Instituto Brasileiro de Geografia e Estatística. **Malhas territoriais**. 2018. Disponível em: <https://www.ibge.gov.br/geociencias/organizacao-do-territorio/malhas-territoriais/15774-malhas.html>. Acesso: mai. 2019.

IBRAM, Instituto Brasília Ambiental. **Guia de parques do Distrito Federal**. 2014. Disponível em: <http://www.ibram.df.gov.br/wp-content/uploads/2018/03/GUIA-DE-PARQUES.compressed.pdf>. Acesso: jan. 2019.

IBRAM, Instituto Brasília Ambiental. **Mapa ambiental do Distrito Federal – Ano 2014**. Brasília, 2014. Disponível em: <http://www.ibram.df.gov.br/mapa-ambiental/>. Acesso: jan. 2019.

IBRAM, Instituto Brasília Ambiental. **Planos de Manejo das Áreas de Proteção da Vila Estrutural**: Produto 4 – PLANO DE MANEJO ARIE da Cabeceira do Valo. 2012. Disponível em: <http://www.ibram.df.gov.br/images/Plano%20Manejo%20ARIE%20Cabeceira%20do%20Valo-parte1.pdf>. Acesso: set. 2019.

IBRAM, Instituto Brasília Ambiental. **Eu amo cerrado**. 2019. Disponível em: <https://www.euamocerrado.com.br/#/>. Acesso: set. 2019.

IBRAM, Instituto Brasília Ambiental. **Unidades de conservação e parques**. 2019. Disponível em: <http://www.ibram.df.gov.br/unidades-de-conservacao/>. Acesso: set. 2019.

IPHAN, Instituto do Patrimônio Histórico e Artístico Nacional. **Inventário da obra de Athos Bulcão em Brasília**. Brasília: 2018. Disponível em: [http://portal.iphan.gov.br/uploads/publicacao/athosbulcatilde\\_menor.pdf](http://portal.iphan.gov.br/uploads/publicacao/athosbulcatilde_menor.pdf). Acesso: set. 2019.

JÚNIOR, H. F. **Os símbolos que norteiam Brasília**. Agência Brasília. 2019. Disponível em: <https://www.agenciabrasilia.df.gov.br/2019/07/11/os-simbolos-que-norteiam-brasil/>. Acesso em: set. 2019.

MAIA, F. **Cerrado, a estrela do ecoturismo**. Correio Braziliense. 2018. Disponível em: <http://especiais.correiobraziliense.com.br/brasil-58-anos-turismo>. Acesso em: set. 2019.

MINISTÉRIO DO MEIO AMBIENTE. Relatório Parametrizado: Unidade de Conservação Reserva Biológica da Contagem. 2019. Disponível em: <http://sistemas.mma.gov.br/cnuc/index.php?ido=relatorioparametrizado.exibeRelatorio&relatorioPadrao=true&idUc=192>. Acesso em: set. 2019.

MINISTÉRIO DO MEIO AMBIENTE. **Sítios do Patrimônio**: Convenção do Patrimônio Mundial. 2019. Disponível em: <https://www.mma.gov.br/areas-protetidas/instrumentos-de-gestao/s%C3%ADtios-do-patrim%C3%B4nio.html>. Acesso em: set. 2019.

NOGUEIRA, J. M.; SALGADO, G. S. M. **Sócio-economia e Gestão Ambiental da APA de Cafuringa**: proteção ambiental – quem protege quem de quem? 2011. Disponível em: [http://repositorio.unb.br/bitstream/10482/8064/1/CAPITULO\\_SocioEconomiaGes-t%C3%A3oAmbiental.pdf](http://repositorio.unb.br/bitstream/10482/8064/1/CAPITULO_SocioEconomiaGes-t%C3%A3oAmbiental.pdf). Acesso em: set. 2019.

PRESTES, E. **Dia do arquiteto: conheça 25 livros escritos por Niemeyer, aniversariante que motivou a data**. 2018. Disponível em: <http://eleoneprestes.com/2018/12/dia-do-arquiteto-conheca-25-livros-escritos-por-niemeyer-aniversariante-que-motivou-a-data/>. Acesso em: ago. 2019.

UNESCO, Organização das Nações Unidas para a Educação, a Ciência e a Cultura. Representação da UNESCO no Brasil. Patrimônio Mundial Natural no Brasil. 2017. Disponível em: <http://www.unesco.org/new/pt/brasil/natural-sciences/environment/world-natural-heritage/>. Acesso em: set. 2019.

## CAPÍTULO 8 • CHAPTER 8 • CAPITULO 8

AEROPORTO DE BRASÍLIA. **Aeroporto de Brasília 60 anos**. 2017. Disponível em: <https://www.bsb.aero/hotsites/2017/60anos/>. Acesso: set. 2019.

AGÊNCIA BRASÍLIA. **Brasília desponta como destino turístico internacional**. 2019. Disponível em: <https://www.agenciabrasilia.df.gov.br/2019/06/04/brasil-destino-turistico-internacional/>. Acesso: set. 2019.

AGÊNCIA BRASÍLIA. **Brasília será a Capital Ibero-americana da Cultura em 2022**. 2019. Disponível em: <https://www.agencia-brasil.df.gov.br/2019/05/28/brasil-sera-a-capital-ibero-americana-da-cultura-em-2022/>. Acesso: set. 2019.

EMBRATUR, Agência Brasileira de Turismo **Brasília desponta como destino turístico internacional**. 2019. Disponível em: [http://www.embratur.gov.br/piembraturnew/opencms/salalmprensa/noticias/arquivos/Brasilia\\_desponta\\_como\\_destino\\_turistico\\_internacional.html](http://www.embratur.gov.br/piembraturnew/opencms/salalmprensa/noticias/arquivos/Brasilia_desponta_como_destino_turistico_internacional.html). Acesso: set. 2019.

EMBRATUR, Agência Brasileira de Turismo. **Brasil continua sendo o país que mais sedia eventos na América Latina**. 2017. Disponível em: [http://www.embratur.gov.br/piembratur-new/opencms/salalmprensa/noticias/arquivos/Brasil\\_continua\\_sendo\\_o\\_Pais\\_que\\_mais\\_sedia\\_eventos\\_na\\_America\\_Latina\\_segundo\\_ICCA.html](http://www.embratur.gov.br/piembratur-new/opencms/salalmprensa/noticias/arquivos/Brasil_continua_sendo_o_Pais_que_mais_sedia_eventos_na_America_Latina_segundo_ICCA.html). Acesso: set. 2019.

MRE, MINISTÉRIO DAS RELAÇÕES EXTERIORES. **Organismos internacionais**. Brasil, 2019. Disponível em: <http://www.itamaraty.gov.br/pt-BR/cerimonial/5701-organismos-internacionais>. Acesso: jan. 2020.

SEDUH, Secretaria de Estado de Desenvolvimento Urbano e Habitação do Distrito Federal. **Geoportal**. 2019. Disponível em: <https://www.geoportal.seduh.df.gov.br/mapa/>. Acesso: mai. 2019.

SEDUH, Secretaria de Estado de Desenvolvimento Urbano e Habitação do Distrito Federal. **Limite das regiões administrativas**. 2019. Disponível em: <https://www.geoportal.seduh.df.gov.br/mapa/>. Acesso: mai. 2019.

SEMA, Secretaria de Estado do Meio Ambiente do Distrito Federal. **Mapa hidrográfico do DF**. 2018. Disponível em: <http://www.sema.df.gov.br/mapa-hidrografico-do-df/>. Acesso: mai. 2019.

SEMA, Secretaria de Estado do Meio Ambiente do Distrito Federal. **Representação geoespacial do ZEE-DF**. 2019. Disponível em: <https://arcgis.sema.df.gov.br/portal/apps/sites/#/zeedf/items?tags=Download%20ZEE>. Acesso: out. 2019.

SRI, Secretaria Extraordinária de Relações Internacionais do Distrito Federal. **Cidades Irmãs**. 2018. Disponível em: <http://www.internacional.df.gov.br/cidades-irmas/>. Acesso: set. 2019.


SRI, Secretaria Extraordinária de Relações Internacionais do Distrito Federal. **União de Cidades Capitais Ibero-americanas (UCCI)**. 2018. Disponível em: <http://www.internacional.df.gov.br/uniao-de-cidades-capitais-ibero-americanas-ucc/>. Acesso: set. 2019.

UnB, Universidade de Brasília. **Plano de Internacionalização da Universidade de Brasília 2018–2022**. 2018. Disponível em: <http://www.int.unb.br/br/institucional/plano-de-internacionalizacao>. Acesso: set. 2019.

UnB, Universidade de Brasília. **Relatório de gestão 2018**. 2018. Disponível em: [http://www.dpo.unb.br/images/phocadownload/documentosdegestao/relatoriogestao/2018/Relatorio\\_de\\_Gesto\\_UnB\\_2018.pdf](http://www.dpo.unb.br/images/phocadownload/documentosdegestao/relatoriogestao/2018/Relatorio_de_Gesto_UnB_2018.pdf). Acesso: set. 2019.

UnB, Universidade de Brasília. **UnB é a oitava melhor universidade do país**. 2019. Disponível em: <https://noticias.unb.br/76-institucional/3178-unb-e-a-8-melhor-universidade-do-pais>. Acesso: set. 2019.

UNESCO, Organização das Nações Unidas para a Educação, a Ciência e a Cultura. **Rede de Cidades Criativas da UNESCO**. 2017. Disponível em: <http://www.unesco.org/new/pt/brasil/about-this-office/networks/specialized-communities/specilized-communities-clt/uccn/>. Acesso: set. 2019.



Este Atlas foi composto com as fontes DIN e Calvert, criadas por Albert-Jan Pool e Margaret Calvert, respectivamente. Finalizado no outono de 2020 na cidade de Itajubá, MG.





ATLAS DO DISTRITO FEDERAL  
FEDERAL DISTRICT ATLAS  
ATLAS DEL DISTRITO FEDERAL

2020

